




Leica
Geosystems

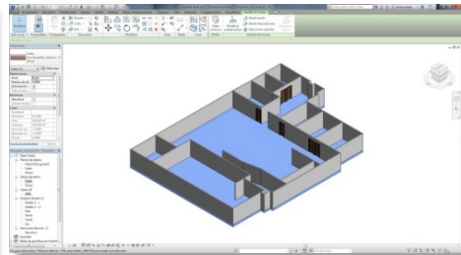


Jornada HDS Basics Leica Geosystems





Taller BIM Basics Leica Geosystems

Información del curso:



Programa de la Jornada

- Manejo del BLK360, con botón, con Recap y con BLK360 App
- Registro y limpieza de datos con Register 360
- Publicación a TruView Clasic
- Exportación y procesamiento con CloudWorx AutoCad.
- CloudWorx para Revit
- Generación IFC
- Importación IFC en estación total para ejecutar edificación



- Ponemos el BIM al alcance de su mano
- Captura fiel de la realidad con un solo clic
- Flujo completo desde la nube al modelo 3D

- when it has to be **right**

Leica
Geosystems